

Repubblica italiana
Provincia di Modena
C O M U N E di M E D O L L A

DELIBERAZIONE DELLA GIUNTA COMUNALE

ESTRATTO

Del. Nr. 125 DEL 07/11/2015

Oggetto:

Perimetrazione delle ZONE FRANCHE URBANE ai sensi art. 12 del decreto legge 19 giugno 2015, n. 78 "Disposizioni urgenti in materia di enti territoriali" convertito con modificazioni dalla legge 6 agosto 2015, n. 125.

L'anno duemilaquindici il giorno sette del mese di novembre alle ore 10,00 nella residenza municipale, appositamente convocata, si è riunita la giunta municipale.

Sono presenti:

FILIPPO MOLINARI	Sindaco	Presente
GIUSEPPE GANZERLI	Vice Sindaco	Assente
MONICA GENNARI	Assessore	Presente
RACHELE PALTRINIERI	Assessore	Assente
PATRIZIA SGARBI	Assessore	Presente

Partecipa con funzioni consultive, referenti e di assistenza il Vice Segretario GRISANTI MARIA CHIARA.

Essendo legale il numero degli intervenuti, il sig. **MOLINARI FILIPPO Sindaco** assume la presidenza e dichiara aperta la seduta per la trattazione dell'oggetto sopra indicato.

DELIBERA DI GIUNTA COMUNALE

Prop. N. 5497

OGGETTO: Perimetrazione delle ZONE FRANCHE URBANE ai sensi art. 12 del decreto legge 19 giugno 2015, n. 78 "Disposizioni urgenti in materia di enti territoriali" convertito con modificazioni dalla legge 6 agosto 2015, n. 125.

LA GIUNTA COMUNALE

visto il Decreto del Presidente del Consiglio dei Ministri del 21 maggio 2012 recante la dichiarazione dell'eccezionale rischio di compromissione degli interessi primari a causa degli eventi sismici che hanno colpito il territorio delle Regioni Emilia-Romagna, Lombardia e Veneto, ai sensi dell'art. 3 comma 1 del Decreto legge 4 novembre 2002 n. 245 convertito con modificazioni dall'art. 1 della legge 27 dicembre 2002 n. 286;

viste le deliberazioni del Consiglio dei Ministri del 22 e 30 maggio 2012 che hanno dichiarato lo stato di emergenza per i territori delle province di Bologna, Ferrara, Modena, Reggio Emilia, Mantova e Rovigo;

visto il decreto legge 6 giugno 2012, n. 74, recante "*Interventi urgenti in favore delle popolazioni colpite dagli eventi sismici che hanno interessato il territorio delle province di Bologna, Modena, Ferrara, Mantova, Reggio - Emilia e Rovigo, il 20 e il 29 maggio 2012*", convertito, con modificazioni, con legge 1° agosto 2012, n. 122 il quale ha individuato il Presidente della Regione Emilia-Romagna "Commissario delegato" per la ricostruzione e che quest'ultimo può avvalersi dei sindaci e dei presidenti delle province interessati anche delegando alcune funzioni;

considerato che il termine di scadenza dello stato di emergenza conseguente agli eventi sismici del 20 e 29 maggio 2012, di cui all'articolo 1, comma 3, del D.L. 74/2012 è stato prorogato al 31 dicembre 2016 con successivi provvedimenti, di cui da ultimo dal D.L. 19 giugno 2015, n.78, convertito con modificazioni dalla L. 6 agosto 2015, n.125;

dato atto che:

- con l'art. 12 del decreto legge 19 giugno 2015, n. 78 "Disposizioni urgenti in materia di enti territoriali" convertito con modificazioni dalla legge 6 agosto 2015, n. 125, sono state istituite le ZONE FRANCHE URBANE per l'Emilia-Romagna e in particolare specifica che la perimetrazione della zona franca comprende i centri storici o centri abitati dei Comuni di Bastiglia, Bomporto, Camposanto, Medolla, San Prospero, San Felice sul Panaro, Finale Emilia, Comune di Modena, limitatamente ai centri abitati delle frazioni di la Rocca, San Matteo, Navicello e Albareto, Cavezzo, Concordia sulla Secchia, Mirandola, Novi di Modena, San Possidonio, Crevalcore, Poggio Renatico, Sant'Agostino, Carpi, Cento, Mirabello e Reggiolo;
- che in data 15/10/2015 si è svolto un incontro presso il Ministero dello Sviluppo economico per la definizione delle procedure attuative del sopra citato art. 12;
- che in data 30/10/2015 il Ministero ha trasmesso tramite PEC comunicazione prot. 13958 con la quale veniva richiesto ai comuni di procedere alla perimetrazione puntuale delle ZONE FRANCHE URBANE e di trasmetterla al Ministero stesso al fine di poter emanare il bando che disciplini condizioni, limiti, modalità, termini di decorrenza e durata delle agevolazioni;

valutato da tutti i comuni coinvolti, con il supporto e il coordinamento di ANCI e della Regione Emilia Romagna, che la perimetrazione più opportuna e conforme al dettato normativo è quella già prevista e deliberata dai comuni ai sensi dell'art. 4 del codice della strada laddove vengono

individuati i centri abitati;

ritenuto pertanto di dover procedere alla perimetrazione della ZONA FRANCA URBANA per il Comune di Medolla;

vista la delibera di Giunta comunale n. 179 del 10/5/1994 con la quale venivano perimetrati i tre centri abitati del capoluogo e delle frazioni di Camurana e Villafranca ai sensi dell'art. 4 del codice della strada e della circolare 29/12/1997 n. 6709/97 del Ministero dei Lavori pubblici, così come evidenziati nella delibera G.C. 179/1994 e relative cartografie che si allegano alla presente a formarne parte integrante e sostanziale (All. A);

Visto l'elenco,redatto e trasmesso dall'Ufficio Tecnico Comunale, di individuazione delle vie con i relativi numeri civici o parti di tali vie individuate dai numeri civici inclusi nella ZONA FRANCA URBANA, elenco che si allega alla presente a formarne parte integrante e sostanziale (All. B)

dato atto che sussistono motivi di urgenza in quanto nella nota via PEC della Regione Emilia Romagna, prot. comunale 14101 del 3/11/2015, viene richiesto di inviare entro la stessa settimana la presente delibera al Ministero dello Sviluppo economico, Direzione centrale per gli incentivi alle imprese;

dato atto che il bilancio di previsione 2015, il bilancio pluriennale e la relazione previsionale e programmatica 2015-2017 sono stati approvati con atto di consiglio comunale n. 7 del 31-03-2015;

dato atto che gli schemi di bilancio armonizzato d.lgs. 118/2011 sono stati approvati, ai soli fini conoscitivi, con atto di consiglio comunale n. 7 del 31-03-2015;

dato atto che la giunta comunale ha approvato con proprio atto n. 29 del 07-04-2015 il "Piano esecutivo di gestione per l'esercizio 2015 - Assegnazione degli obiettivi e delle risorse ai responsabili di servizio", dichiarata immediatamente eseguibile;

visto lo schema di proposta predisposto dal responsabile del procedimento Grisanti D.ssa M. Chiara responsabile del SERVIZIO COMMERCIO;

visto il d.lgs. 267/2000 "Testo unico enti locali";

visto il parere favorevole del responsabile dell'AREA AMMINISTRATIVA MARIA CHIARA GRISANTI, espresso in ordine alla regolarità tecnica ai sensi dell'art. 49 comma 1 del d.lgs. 267 del 18/08/2000;

visto che il Segretario comunale, d.ssa Marina Cesanelli in sostituzione della responsabile dell'area economico finanziaria Di Eleuterio Katia assente, attesta che il presente atto non comporta impegno di spesa o diminuzione di entrate, ai sensi dell'art. 49 comma 1 del d.lgs. 267 del 18/08/2000;

a unanimità di voti, espressi palesemente per alzata di mano,

tutto ciò premesso

DELIBERA

1. di approvare la delimitazione della ZONA FRANCA URBANA come individuata dall'allegata delibera di Giunta comunale n. 179 del 10/5/1994 e relative cartografie di perimetrazione dei tre centri abitati del capoluogo e delle frazioni di Camurana e Villafranca, delibera che si allega alla presente a costituirne parte integrante e sostanziale (All. A);

2. di approvare l'elenco di individuazione delle vie con i relativi numeri civici o parti di tali vie individuate dai numeri civici inclusi nella ZONA FRANCA URBANA, elenco che si allega alla presente a formarne parte integrante e sostanziale (**All. B**)

3. di pubblicare sul sito istituzionale e/o nell'albo pretorio del comune, entro 5 giorni dalla data della presente delibera, l'elenco delle vie incluse nella ZONA FRANCA URBANA con i relativi numeri civici o parti di tali vie individuate dai numeri civici;

4. di individuare l'ufficio attività produttive-commercio quale referente per fornire alle imprese le informazioni relative al bando per l'ottenimento dei benefici previsti,

5. di inviare la presente deliberazione alla competente Direzione del Ministero dello Sviluppo economico per l'adozione dei provvedimenti attuativi delle agevolazioni previste e al Commissario delegato per la ricostruzione.

Inoltre

stante l'urgenza di provvedere;

visto l'art. 134, comma 4, del d.lgs. 267 del 18-08-2000;

con successiva votazione resa nelle forme di legge,

a unanimità di voti, espressi palesemente per alzata di mano,

DELIBERA

di dichiarare il presente atto immediatamente eseguibile.

ALLEGATI:

A) Delibera di Giunta comunale n. 179 del 10/5/1994 e relative cartografie di perimetrazione dei tre centri abitati del capoluogo e delle frazioni di Camurana e Villafranca.

B) Elenco delle vie o parti di esse individuate dai numeri civici incluse nella ZONA FRANCA URBANA.

PARERE IN ORDINE ALLA REGOLARITA' SOTTO IL PROFILO TECNICO E CONTABILE AI SENSI DEL D.LGS. 267/2000 PER LA DELIBERAZIONE AVENTE OGGETTO

OGGETTO: Perimetrazione delle ZONE FRANCHE URBANE ai sensi art. 12 del decreto legge 19 giugno 2015, n. 78 "Disposizioni urgenti in materia di enti territoriali" convertito con modificazioni dalla legge 6 agosto 2015, n. 125.

Il sottoscritto MARIA CHIARA GRISANTI responsabile dell'AREA AMMINISTRATIVA,

visto l'art. 49, comma 1, d.lgs. 267/2000,

DICHIARA

che il presente atto è tecnicamente regolare quindi esprime parere FAVOREVOLE.

Data

Firma
F.to MARIA CHIARA GRISANTI

La sottoscritta CESANELLI MARINA responsabile dell'area finanziaria,

visto l'art. 49, comma 1, d.lgs. 267/2000,

DICHIARA

che l'atto è contabilmente regolare

che l'atto non ha rilevanza contabile

esprime parere non favorevole in ordine alla regolarità contabile della proposta di
deliberazione in oggetto per le seguenti motivazioni:
mancante o insufficiente copertura finanziaria dell'impegno di spesa

.....

Data 06-11-2015

Firma
F.to CESANELLI MARINA

Il presente verbale viene letto e sottoscritto come segue:

II SINDACO
F.to Molinari
Filippo

II VICE SEGRETARIO
F.to Grisanti
Maria Chiara

REFERTO DI PUBBLICAZIONE

La presente deliberazione viene:

- a) pubblicata, ai sensi dell'art. 124, comma 1, del d.lgs. 267/2000, mediante affissione all'albo pretorio del comune, in data 07-11-2015 per quindici giorni consecutivi;
- b) comunicata ai capigruppo consiliari, ai sensi dell'art. 125 del d.lgs. 267/2000 con nota prot n. _____;

Medolla lì, 07-11-2015

IL SEGRETARIO
F.to Maria Chiara Grisanti

Il sottoscritto segretario generale, visti gli atti d'ufficio,

ATTESTA

- che la presente deliberazione è stata dichiarata immediatamente eseguibile (art. 134 comma 4 d.lgs. 267/2000).
- che la presente deliberazione è divenuta esecutiva il giorno ; decorsi dieci giorni dalla pubblicazione (art. 134 comma 3 d.lgs.267/2000).

Medolla lì,

IL SEGRETARIO
F.to Maria Chiara Grisanti

E' copia conforme all'originale e si rilascia per uso amministrativo.

Medolla, lì _____

IL SEGRETARIO

Repubblica Italiana
Provincia di Modena
C O M U N E di M E D O L L A

ORIGINALE

Pervenuta al CO.RE.CO il _____

DELIBERAZIONE DELLA GIUNTA COMUNALE

! Prot.Gen. 4414 Num.progr. 00179

! OGGETTO:
! DELIMITAZIONE CENTRO ABITATO E FRAZIONI DEL COMUNE DI MEDOL=
! LA

L'anno millenovecentonovantaquattro questo giorno 10 del mese di maggio alle ore 18:30 nella residenza municipale, appositamente convocata, si è riunita la Giunta municipale.

Sono presenti:

1. Belfiori Massimo	Sindaco	SI
2. Guzzinati Daniele	Assessore	SI
3. Ballistreri Franco	Assessore	SI
4. Bignardi Corrado	Assessore	SI
5. Bortoli Lorena	Assessore	SI
6. Pederzoli Ermanno	Assessore	SI
7. Nardini Patrizia Dolores	Assessore	SI

Assiste il Segretario Capo Sig. Calignano Dr. Antonio.

Essendo legale il numero degli intervenuti, il Sig. Belfiori Massimo Sindaco assume la presidenza e dichiara aperta la seduta per la trattazione dell'oggetto sopra indicato.

DELIMITAZIONE CENTRO ABITATO E FRAZIONI DEL COMUNE DI MEDOLLA

LA GIUNTA COMUNALE

- Premesso che il Comune di Medolla è dotato di P.R.G. e variante generale allo stesso approvata con deliberazione della Giunta Regionale n.2594 del 10.6.1987;
- Premesso che con delibera della G.R. n.1098 del 30.3.1993 è stata approvata variante parziale al P.R.G.;
- Premesso che l'art. 4 del D.Lgs. del 30.4.1992 n.285, prevede che il Comune, con deliberazione di giunta comunale, proceda alla delimitazione del centro abitato;
- Visto il P.R.G. vigente;
- Premesso che dalla delimitazione di centro abitato, definita ai sensi dell'art.3 del codice della strada, si rende necessaria al fine di attuare la disciplina della circolazione urbana;
- Premesso che gli elaborati grafici, predisposti dal servizio tecnico sezione LL.PP. e urbanistica, formano parte integrante e sostanziale del presente atto deliberativo;
- Visti i pareri favorevoli espressi sulla proposta di delibera dal Responsabile di servizio in ordine alla regolarità tecnica, e dal Segretario Capo sotto il profilo della legittimità ai sensi dell'art.53, legge 8.6.1990, n.142;
- Ad unanimità di voti espressi palesemente

D E L I B E R A

- 1) di approvare, ai sensi dell'art. 4 del Decreto Legislativo 30.4.1992, n.285, la delimitazione del centro abitato di Medolla e frazioni, definita nelle tavole allegate al presente atto deliberativo quale parte integrante e sostanziale;
- 2) di dare atto che la delimitazione di centro abitato è stata effettuata sulla base della definizione di centro abitato di cui all'art. 3 del Codice della Strada;
- 3) di dare atto che la deliberazione del Centro abitato, ai sensi del 2° comma dell'art. 4 del D.Lgs. 30.4.1992, è pubblicata all'Albo Pretorio del comune per 30 giorni consecutivi.



COMUNE DI MEDOLLA

PROVINCIA DI MODENA
41036 Via Roma 149 - Tel. 53.100 - 53.143
C/C P. 14772412 - Cod. Fisc. 00263540361

Medolla, li 10-5-94

PROPOSTA DI DELIBERAZIONE AD OGGETTO: DELIMITAZIONE CENTRO
ABITATO E FRAZIONI DEL COMUNE DI MEDOLLA


PARERI AI SENSI DELL'ART.53 DELLA LEGGE 8.6.1990, N.142

A) T E C N I C O

Si esprime parere FAVOREVOLE sulla regolarità tecnica della proposta di deliberazione in oggetto.

Si esprime parere NON FAVOREVOLE sulla regolarità tecnica della proposta di deliberazione in oggetto, per i seguenti motivi:

data 10-5-94

IL RESPONSABILE DEL SERVIZIO 

B) C O N T A B I L E

La sottoscritta ISA PALTRINIERI, Ragioniere comunale

Si esprime parere FAVOREVOLE di regolarità contabile della proposta di deliberazione in oggetto e relativa copertura finanziaria (art.55).

Si esprime parere NON FAVOREVOLE di regolarità contabile della proposta di deliberazione in oggetto per i seguenti motivi:

data _____


IL RAGIONIERE CAPO _____

C) D I L E G I T T I M I T A'

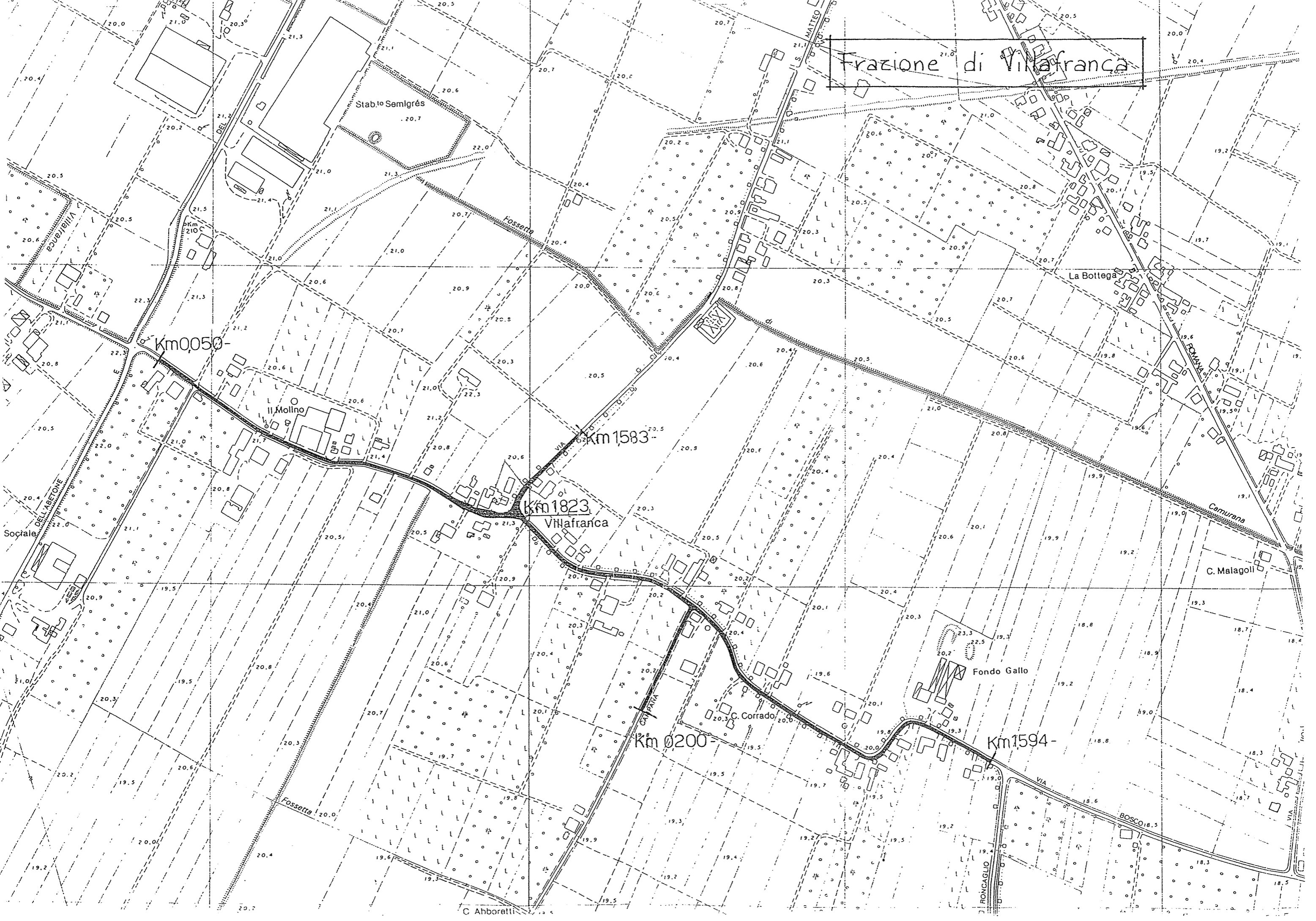
Si esprime parere FAVOREVOLE in ordine alla legittimità della proposta di deliberazione in oggetto.

Si esprime parere NON FAVOREVOLE in ordine alla legittimità della proposta di deliberazione in oggetto, per i seguenti motivi:

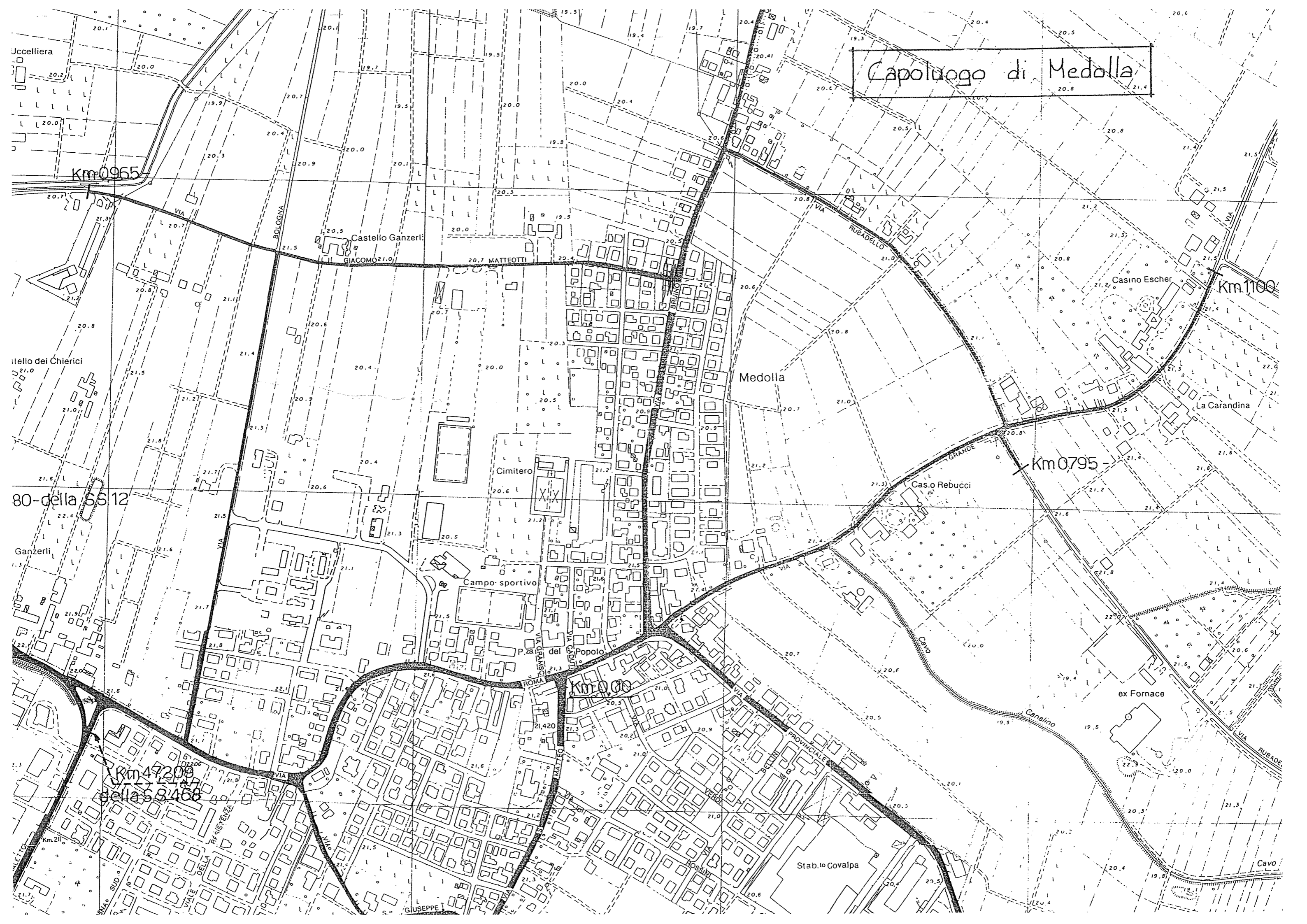
data 10-5-94

IL SEGRETARIO COMUNALE 

Frazione di Villafranca



Capoluogo di Medolla



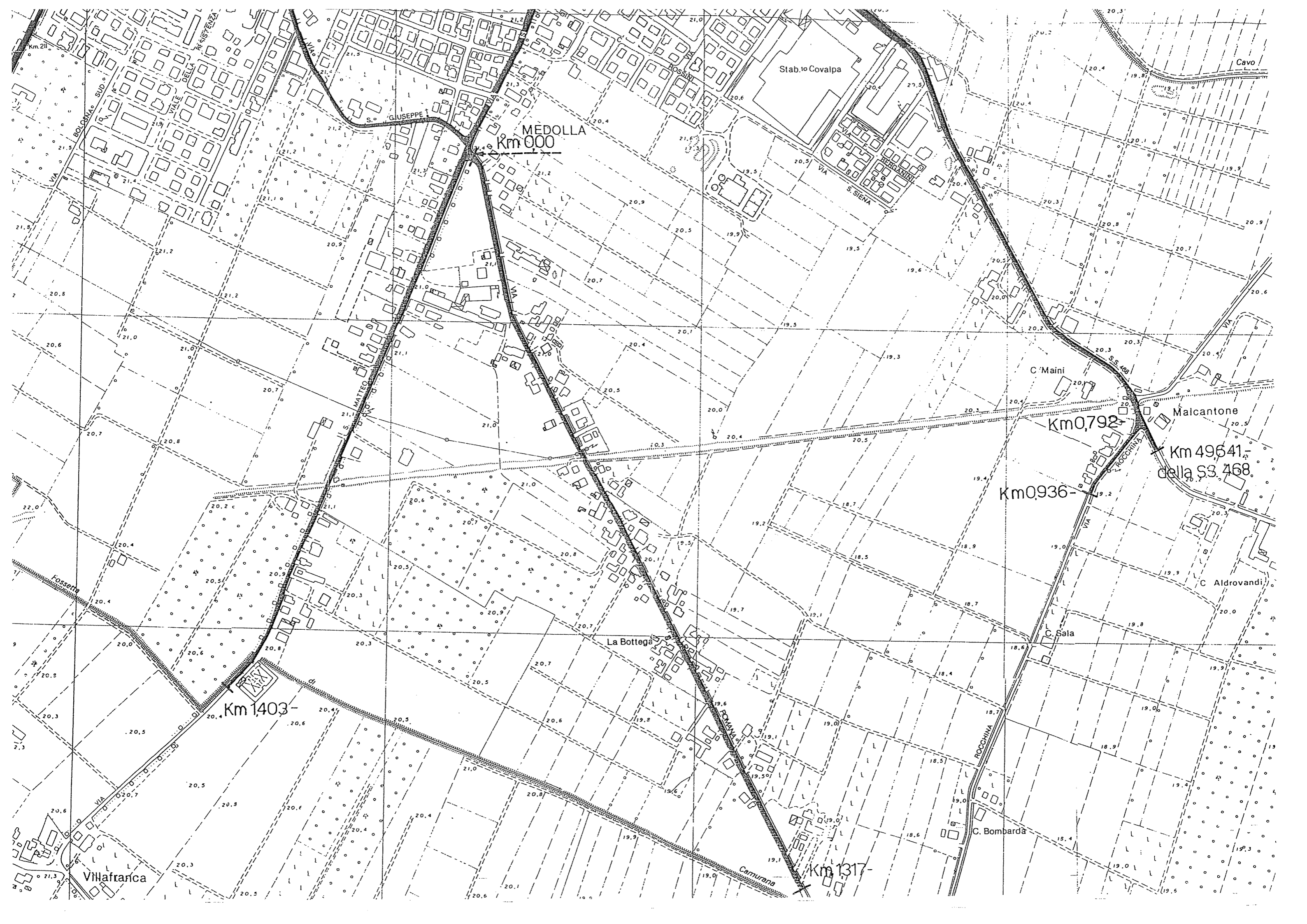
Km 0965

Km 1100

Km 0795

Km 000

Km 47200
della 58768



MEDOLLA
Km 000

Km 0,792

Km 49641-
della S.S. 468

Km 0,936

Km 1,403

Km 1,317

Stab. 10 Covalpa

Cavo

Villafranca

La Bottega

Camurana

Malcantone

C. Aldrovandi

C. Maini

C. Sala

C. Bombarda

VIA DELLA RESISTENZA

VIA BOLOGNA SUD

VIA S. GIUSEPPE

VIA S. MATTEO

VIA S. ANTONIO

VIA S. SIENA

VIA S. ROCCO

VIA S. ROCCO

VIA S. ROMANO

Km 211

21.9

20.5

20.6

20.7

22.0

Fossatta

20.9

20.3

20.6

21.3

21.2

20.4

21.3

21.0

21.1

21.0

20.6

20.5

20.7

20.5

20.4

20.6

21.0

20.4

21.6

20.9

20.5

20.1

20.3

19.5

19.7

19.1

19.5

19.0

20.3

20.4

20.6

19.5

19.6

19.3

18.7

18.5

18.7

18.4

18.6

18.6

20.3

20.4

20.1

20.3

20.2

20.3

19.2

19.0

18.6

18.7

18.5

18.6

20.3

19.8

20.4

20.9

20.7

20.6

20.4

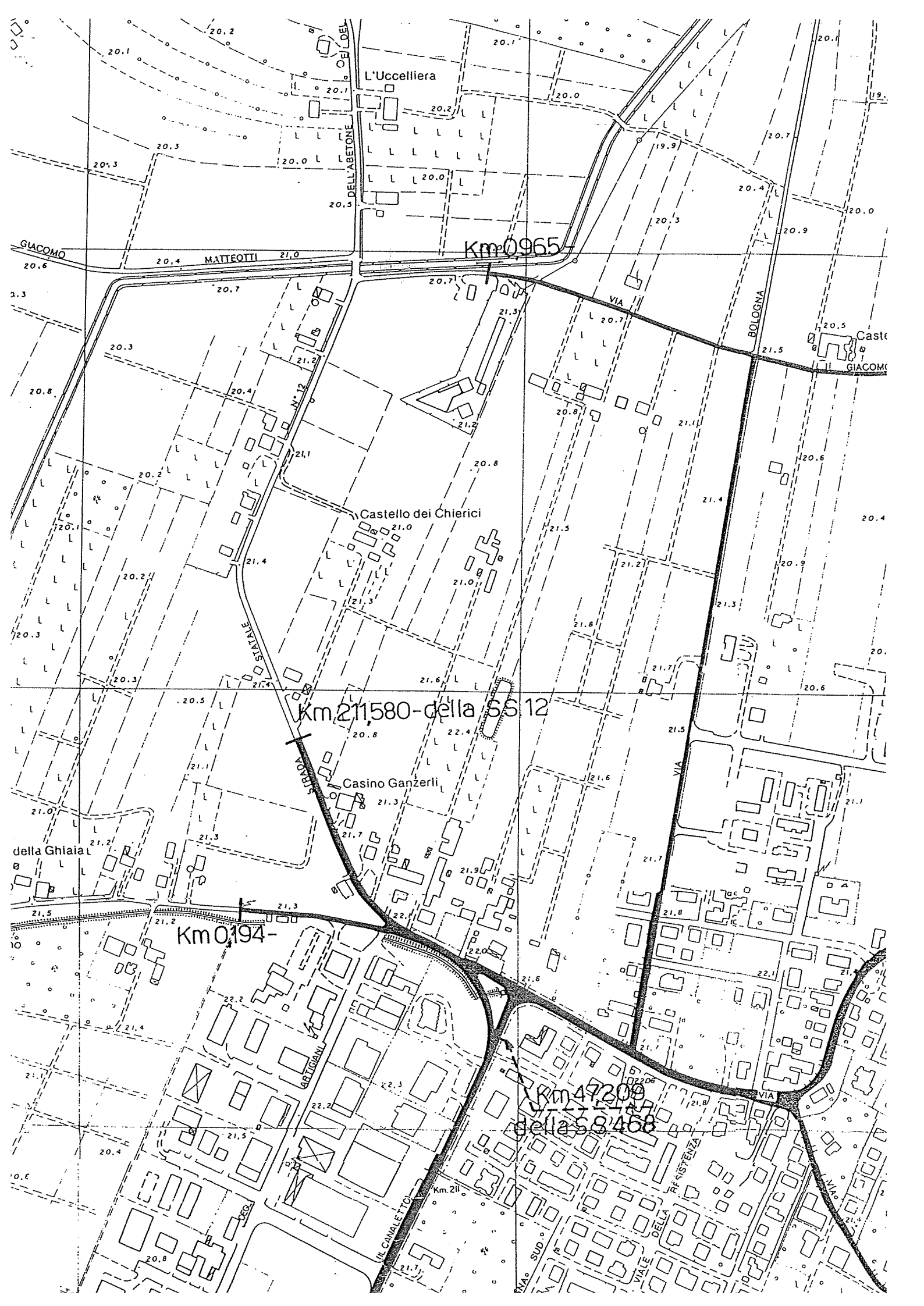
20.5

20.3

19.9

20.0

19.3



L'Uccelliera

Km 0,965

Castello dei Chierici

Km 21,580-della 55/12

Casino Ganzerli

Km 0,194

Km 47,209 della 58/458

DELL'ABETONE

VIA BOLOGNA

VIA S. SALE

VIA S. ROA

VIA

VIA

IL CANALETTO

VIA SUD

VIALE DELLA P.S. SISTENZA

GIACOMO

MATTEOTTI

Castello
GIACOMO

della Ghiara

ARTIGIANI

0,6

2,3

20,8

20,3

21,0

21,2

21,4

20,8

20,1

20,3

20,4

20,3

20,2

20,2

20,3

21,2

21,4

20,4

20,2

20,1

20,0

20,7

21,2

20,4

21,4

20,5

21,3

22,2

21,5

20,5

20,7

21,1

21,1

21,3

21,6

21,7

22,1

22,2

21,3

20,0

20,7

21,3

20,8

21,0

21,6

21,3

22,1

22,3

Km 21

20,1

20,0

19,9

20,7

20,8

21,1

21,5

21,8

21,6

21,6

21,5

21,8

21,3

20,0

20,3

20,7

20,8

21,1

21,5

21,8

21,6

21,6

21,5

21,8

21,3

20,7

20,4

20,3

20,9

20,6

21,4

21,7

21,7

21,7

21,8

21,8

21,3

20,7

20,9

20,6

21,4

21,3

21,5

21,7

21,7

21,8

21,8

21,3

20,7

20,4

20,9

21,5

20,6

21,3

21,5

21,7

21,7

21,8

21,8

21,3

20,5

21,1

20,6

20,9

20,6

21,1

21,1

21,1

21,1

21,3

20,0

20,7

20,4

20,4

20,4

20,6

21,1

21,1

21,1

21,1

21,3

19,9

20,0

20,9

20,7

20,4

20,9

20,6

20,6

21,1

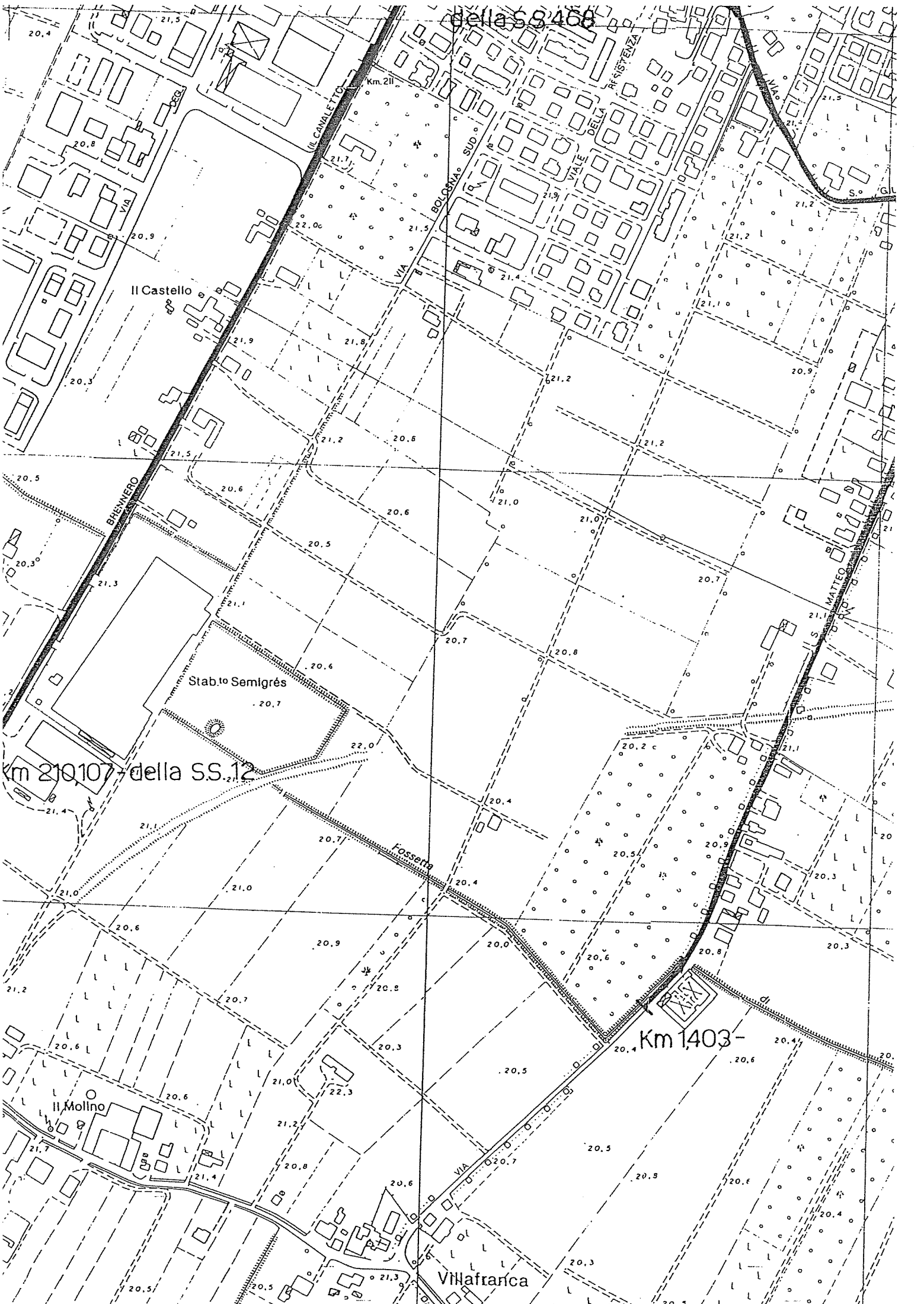
21,1

21,1

21,1

21,3

della SS 468



Il Castello

Stab.º Semigrés

Il Molino

Villafranca

Km 1403

km 210107 della SS.12

Si attesta la copertura finanziaria ai sensi dell'art.55 della L.142/90

IL RAGIONIERE CAPO

Il presente verbale viene letto e sottoscritto come segue:

IL PRESIDENTE
Belfiori Massimo

IL SEGRETARIO CAPO
Calignano Dr. Antonio

ORIGI

La presente deliberazione viene pubblicata mediante affissione all'Albo Pretorio del Comune in data 30 MAR. 1994 per quindici giorni consecutivi, come prescritto dall'art.47, 1° comma, della L.142/90 e contestualmente comunicata con nota prot.n. 4408 ai capigruppo consiglieri ai sensi dell'art.45, 3° comma, L.142/90 ed inoltre comunicata al Prefetto di Modena con nota prot.n. _____ ai sensi dell'art.15, L.203/91.

+---
! Pr
+---
! OG
! !
! !
+---

IL SEGRETARIO COMUNALE
Calignano Dr. Antonio

REGIONE EMILIA-ROMAGNA
Comitato di Controllo - Bologna

Prot. N. _____
Controllata senza rilievi ai sensi dell'art. 46, della Legge 08/06/1990, n.142 nella seduta del _____

all
nit

Bologna, li _____

IL SEGRETARIO C.R.C.
F.to _____

IL PRESIDENTE
F.to _____

Richiesta chiarimenti del CO.RE.CO. ord.n. _____ in data _____


Risposta in data _____ Prot.N. _____ Ricev. il _____

Annullata parzialmente in data _____ Prot.N. _____

COMUNE DI MEDOLLA

La presente deliberazione è divenuta esecutiva in data 09 GIU. 1994 ai sensi dell'art.46 comma I, comma V, art.47 comma II, Legge n.142/90.

Li 14 GIU. 1994



IL SEGRETARIO COMUNALE

S:
d:

Elenco vie zone franche

	Centro abitato Medolla		Centro abitato Camurana		Centro abitato Vilafranca	
	Pari	Dispari	Pari	Dispari	Pari	Dispari
Via Matteotti	Tutti	1-51				
Via Bruino	2-144	1-99				
Via Grande	2-48	1-61				
Via Provinciale	2-52	1-81				
Via Rocchina	2-18	Nessuno				
Via Romana	2-112	Tutti				
Via San Matteo	2-94	1-115				
Via Statale	36-102	29-151/H				
Via Montalbano	Nessuno	1-5				
Piazza D'Acquisto Salvo	Tutti	Tutti				
Piazza del Popolo	Tutti	Tutti				
Piazza Donatori di Sangue	Tutti	Tutti				
Piazza Garibaldi Giuseppe	Tutti	Tutti				
Piazza Missere Emilio	Tutti	Tutti				
Via 1 Maggio	Tutti	Tutti				
Via 25 Aprile	Tutti	Tutti				
Via Agnini Gregorio	Tutti	Tutti				
Via Alighieri Dante	Tutti	Tutti				
Via Amendola Giovanni	Tutti	Tutti				
Via Aosta	Tutti	Tutti				
Via Assisi	Tutti	Tutti				
Via Bach Johann Sebastian	Tutti	Tutti				
Via Barbieri Adriano	Tutti	Tutti				
Via Barbieri Ermanno	Tutti	Tutti				
Via Beethoven Ludwig Wan	Tutti	Tutti				
Via Bellini Vincenzo	Tutti	Tutti				
Via Bergamini Fernando	Tutti	Tutti				
Via Bologna	Tutti	Tutti				
Via Brescia	Tutti	Tutti				
Via Buoizzi Bruno	Tutti	Tutti				
Via Calanca Dino	Tutti	Tutti				
Via Carducci Giosue'	Tutti	Tutti				
Via Cavallini Raimondo	Tutti	Tutti				

Via Piave	Tutti	Tutti				
Via Puccini Giacomo	Tutti	Tutti				
Via Roma	Tutti	Tutti				
Via Rossini Gioachino	Tutti	Tutti				
Via San Geminiano	Tutti	Tutti				
Via San Giuseppe	Tutti	Tutti				
Via Siena Silvio	Tutti	Tutti				
Via Spallanzani	Tutti	Tutti				
Via Togliatti Palmiro	Tutti	Tutti				
Via Torino	Tutti	Tutti				
Via Toscanini Arturo	Tutti	Tutti				
Via Trento e Trieste	Tutti	Tutti				
Via Ungaretti Giuseppe	Tutti	Tutti				
Via Venezia	Tutti	Tutti				
Via Verdi Giuseppe	Tutti	Tutti				
Via Vivaldi Antonio	Tutti	Tutti				
Via Volta Alessandro	Tutti	Tutti				
Viale della Resistenza	Tutti	Tutti				
Viale Rimembranze	Tutti	Tutti				
Viale Tosatti Iago	Tutti	Tutti				
Via Camurana			10-22	25-45		
Via Bruino			dal 160 in poi	dal 103 in poi		
Via Campana					Nessuno	1
Via San Matteo					dal 98 in poi	dal 117 in poi
Via Villafranca					Tutti	Tutti
Via Rocca Mario					Tutti	Tutti
Via Gavioli Don Francesco					Tutti	Tutti
Piazzale Villafranca d'Europa					Tutti	Tutti