



COMUNE DI SAN FELICE SUL PANARO
(PROVINCIA DI MODENA)

DELIBERAZIONE DELLA GIUNTA COMUNALE

Nr. **161** Del **05/11/2015**

COPIA

OGGETTO: PERIMETRAZIONE ZONE FRANCHE URBANE- PROVVEDIMENTI

L'anno duemilaquindici e questo giorno cinque del mese di novembre alle ore 18,00, nella sala delle adunanze della sede comunale, si è riunita la Giunta Comunale, convocata nelle forme di legge.

Presiede l'adunanza il Signor: **SILVESTRI ALBERTO** . Sono rispettivamente presenti ed assenti i seguenti Signori:

			Presenti	Assenti
1)	SILVESTRI	ALBERTO	X	
2)	GIOVANELLI	GIOVANNI	X	
3)	SILVESTRI	SIMONE	X	
4)	MESTOLA	LUISA	X	
5)	ORLANDINI	GIULIA	X	
6)	BONDIOLI	MASSIMO		X

Con l'assistenza del Segretario Generale : Dott.ssa **CORRADINI MIRELLA**

Il Presidente, constatato che gli intervenuti sono in numero legale, dichiara aperta la riunione ed invita i convocati a deliberare sull'oggetto sopraindicato.

LA GIUNTA COMUNALE

Visto il Decreto del Presidente del Consiglio dei Ministri del 21 maggio 2012 recante la dichiarazione dell'eccezionale rischio di compromissione degli interessi primari a causa degli eventi sismici che hanno colpito il territorio delle Regioni Emilia-Romagna, Lombardia e Veneto, ai sensi dell'art. 3 comma 1 del Decreto legge 4 novembre 2002 n. 245 convertito con modificazioni dall'art. 1 della legge 27 dicembre 2002 n. 286;

Viste le deliberazioni del Consiglio dei Ministri del 22 e 30 maggio 2012 che hanno dichiarato lo stato di emergenza per i territori delle province di Bologna, Ferrara, Modena, Reggio Emilia, Mantova e Rovigo;

Visto il Decreto-Legge 6 giugno 2012, n. 74, recante "*Interventi urgenti in favore delle popolazioni colpite dagli eventi sismici che hanno interessato il territorio delle province di Bologna, Modena, Ferrara, Mantova, Reggio - Emilia e Rovigo, il 20 e il 29 maggio 2012*", convertito, con modificazioni, con legge 1° agosto 2012 n. 122, il quale ha individuato il Presidente della Regione Emilia-Romagna "Commissario Delegato" per la Ricostruzione e che quest'ultimo può avvalersi dei Sindaci e dei Presidenti delle Province interessati anche delegando alcune funzioni.

Considerato che il termine di scadenza dello stato di emergenza conseguente agli eventi sismici del 20 e 29 maggio 2012, di cui all'articolo 1, comma 3, del D.L. 74/2012 è stato prorogato al 31 dicembre 2016 con successivi provvedimenti, di cui da ultimo dal D.L. 19 giugno 2015, n.78, convertito con modificazioni dalla L. 6 agosto 2015, n.125;

Dato atto che:

-con l'art. 12 del Decreto-Legge 19 giugno 2015, n. 78 "Disposizioni urgenti in materia di enti territoriali" convertito con modificazioni dalla L. 6 agosto 2015, n. 125, sono state istituite le Zone Franche urbane per l'Emilia-Romagna ed in particolare specifica che la perimetrazione della zona franca comprende i centri storici o centri abitati dei comuni di Bastiglia, Bomporto, Camposanto, Medolla, San Prospero, San Felice sul Panaro, Finale Emilia, comune di Modena limitatamente ai centri abitati delle frazioni di la Rocca, San Matteo, Navicello e Albareto, Cavezzo, Concordia sulla Secchia, Mirandola, Novi di Modena, S. Possidonio, Crevalcore, Poggio Renatico, Sant'Agostino, Carpi, Cento, Mirabello e Reggiolo;

-in data 15/10/2015 si è svolto un incontro presso il Ministero dello Sviluppo Economico per la definizione delle procedure attuative del sopra citato art. 12;

-in data 30/10/2015 il Ministero ha trasmesso tramite PEC comunicazione prot. n. 19615 del 03/11/2015 con la quale veniva richiesto ai comuni di procedere alla perimetrazione puntuale delle Zone Franche Urbane e di trasmetterla al Ministero stesso al fine di poter emanare il bando che disciplini condizioni, limiti, modalità, termini di decorrenza e durata delle agevolazioni;

Valutato da tutti i Comuni coinvolti, con il supporto e il coordinamento di ANCI e della Regione Emilia-Romagna, che la perimetrazione più opportuna e conforme al dettato normativo è quella già prevista e deliberata dai comuni ai sensi dell'art. 4 del Codice della Strada laddove vengono individuati i centri abitati;

Ritenuto pertanto di dover procedere alla perimetrazione della Zona Franca Urbana per il Comune di San Felice sul Panaro;

Vista la delibera di C.C. n. 25 del 22/04/2009, esecutiva, con la quale venivano perimetrati, così come evidenziati nell'allegata cartografia, i centri abitati ai sensi dell'art. 4 del Codice della Strada e della Circolare 29/12/1997 n. 6709/97 del Ministero dei Lavori Pubblici;

Visto, ai sensi dell'art. 49, comma 1 del Dlgs. 267/2000 il parere favorevole in ordine alla regolarità tecnica del responsabile del servizio interessato;

Constatato che il Segretario Generale ha apposto il proprio visto per la conformità all'ordinamento giuridico;

AD UNANIMITA' DELIBERA

Per quanto esposto in narrativa e che si intende qui tutto richiamato di:

1. di approvare la delimitazione della Zona Franca Urbana come individuata dall'allegata cartografia, la quale costituisce parte integrante e sostanziale della presente delibera, che è stata redatta sulla base della delimitazione dei centri abitati già effettuata dalla delibera di C.C. n. 25 del 22/04/2009, esecutiva;
2. di pubblicare sul sito istituzionale e nell'albo pretorio del Comune, entro 5 giorni dalla data della presente delibera, l'elenco delle vie incluse nella zona franca o parti di esse individuate dai numeri civici;
3. di individuare l'Ufficio Interventi Economici del Servizio Comunicazione, Promozione del Territorio e Innovazione Amministrativa quale referente per fornire alle imprese le informazioni relative al bando per l'ottenimento dei benefici previsti.
4. di inviare la presente deliberazione alla competente Direzione del Ministero dello Sviluppo Economico per l'adozione dei provvedimenti attuativi delle agevolazioni previste
5. di dichiarare la presente Deliberazione immediatamente eseguibile, ai sensi dell'art. 134 comma 3 del D. Lgs. n. 267/2000.

Segue in allegato: cartografia (n. 2 tavole)

Letto e sottoscritto.

Il Presidente
f.to Silvestri Alberto

Il Segretario Generale
f.to Dott.ssa Corradini Mirella

Copia conforme all'originale in carta libera da servire per uso amministrativo e d'ufficio.
San Felice sul Panaro li - 6 NOV 2015



Il Segretario Generale
Dott.ssa Corradini Mirella

Il sottoscritto Segretario Generale, visti gli atti d'ufficio

ATTESTA

CHE la presente deliberazione:

E' stata affissa all'Albo Pretorio per 15 giorni consecutivi a partire dal 06-11-2015
come prescritto dall'Art.124 del Decreto Legislativo 18/8/2000; n° 576

E' stata dichiarata immediatamente eseguibile ai sensi dell'art. 134, comma 4, Dlgs. N.
267/2000;

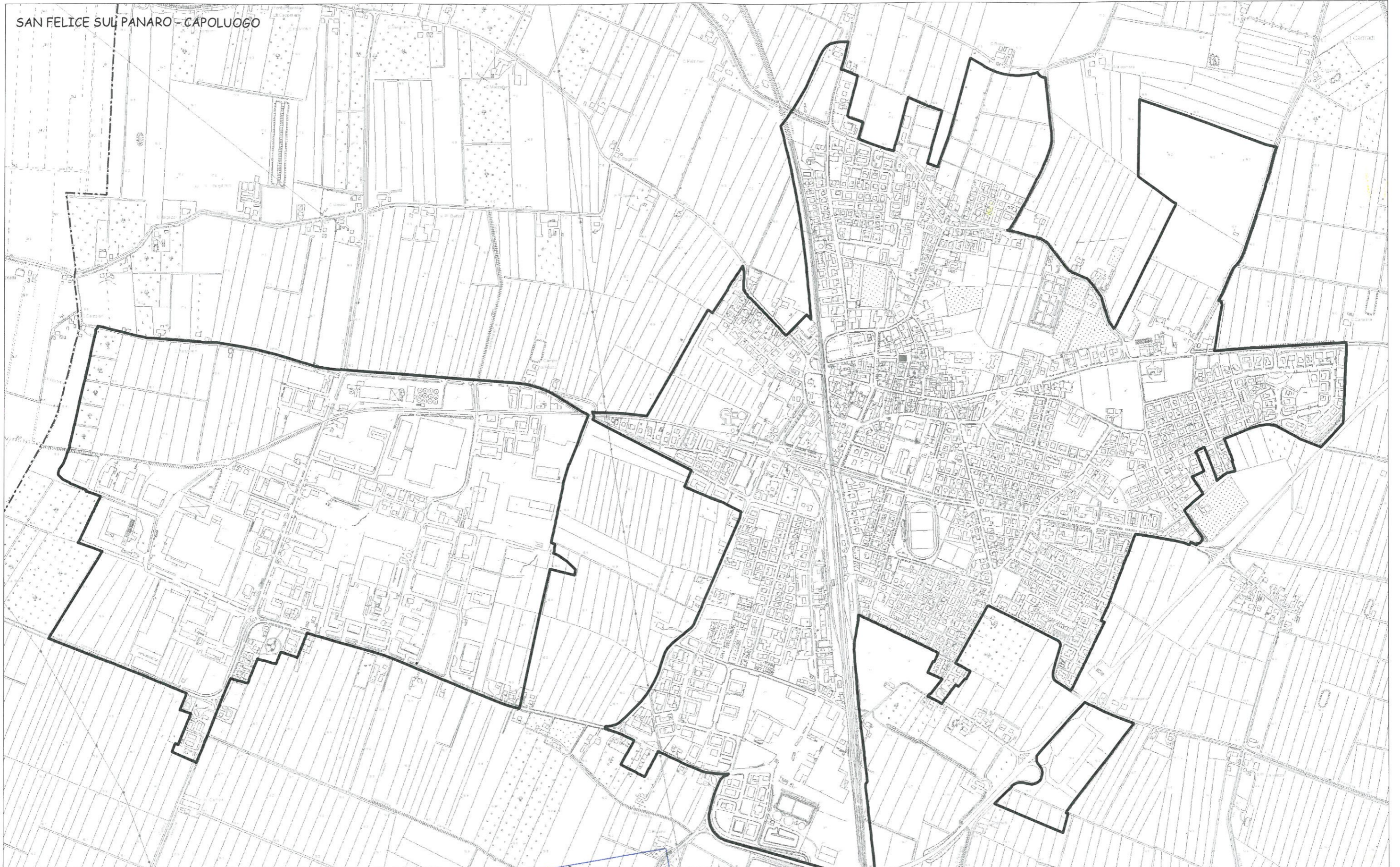
E' stata trasmessa in data 06-11-2015 ai Capigruppo Consiglieri come prescritto dall'art 125
Dlgs. N. 267;

CHE la presente deliberazione è divenuta esecutiva il


Decorsi 10 giorni dalla data di inizio della pubblicazione, non essendo pervenute richieste
di invio al controllo (art. 134, comma 3, Dlgs. N. 267/2000);

Li,

Il Segretario Generale
f.to Dr.ssa Corradini Mirella



COMUNE DI SAN FELICE SUL PANARO

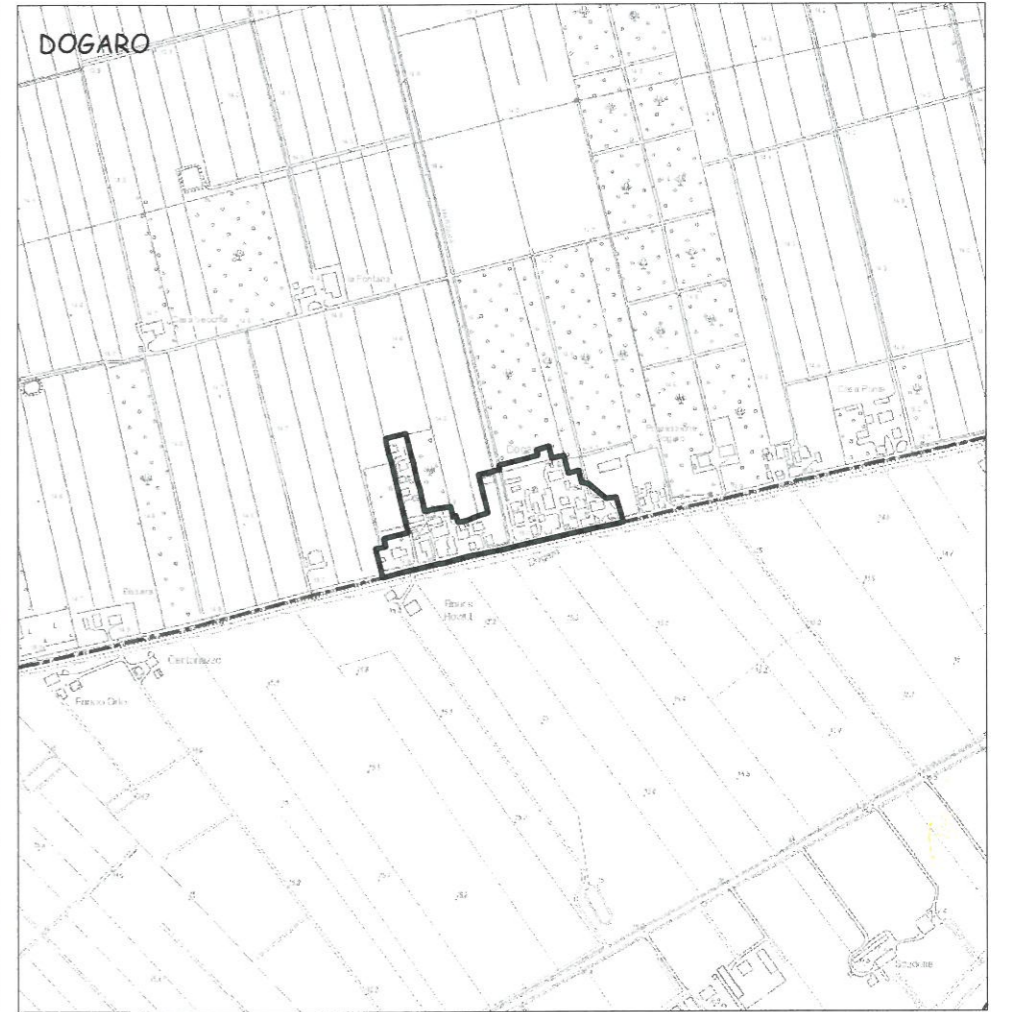
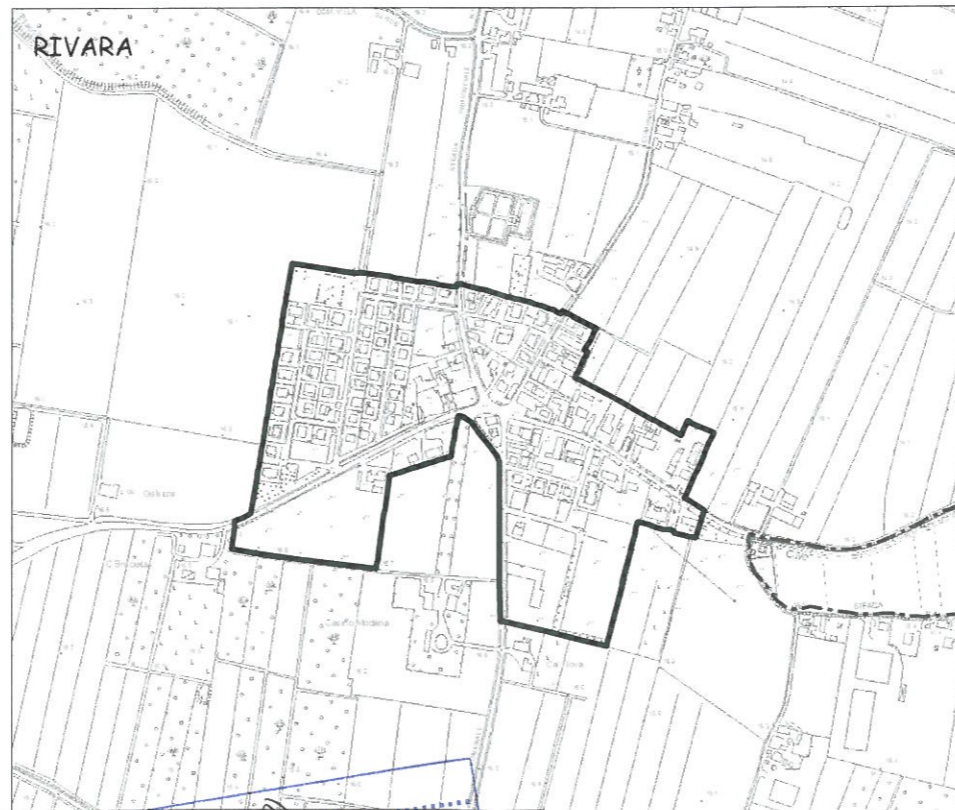
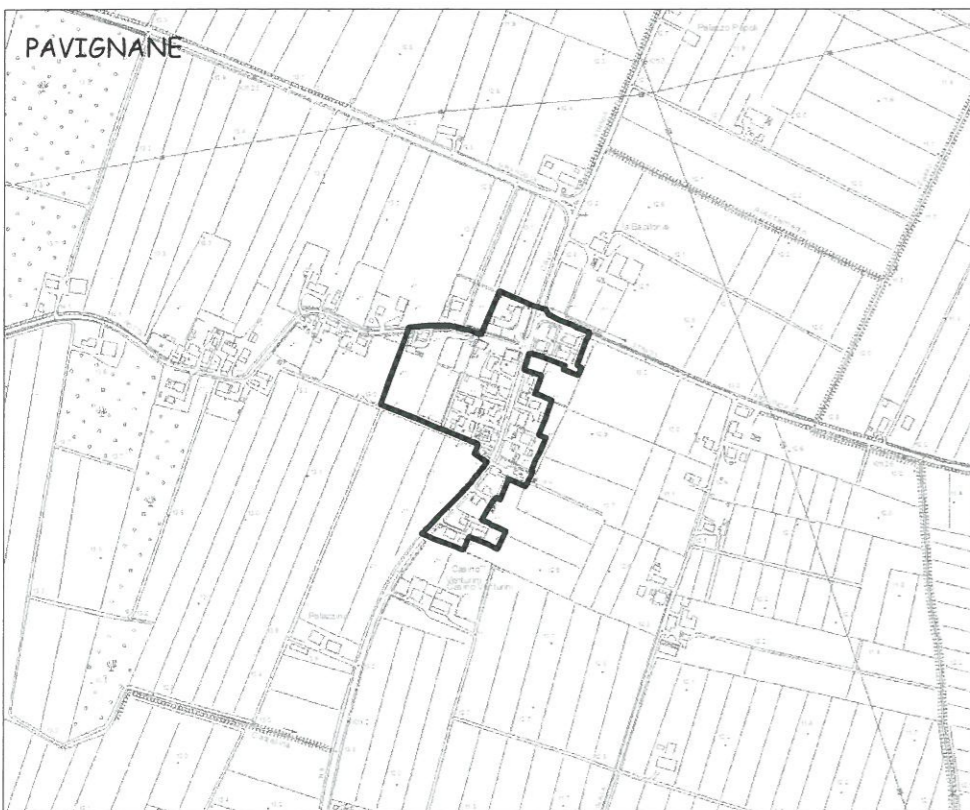
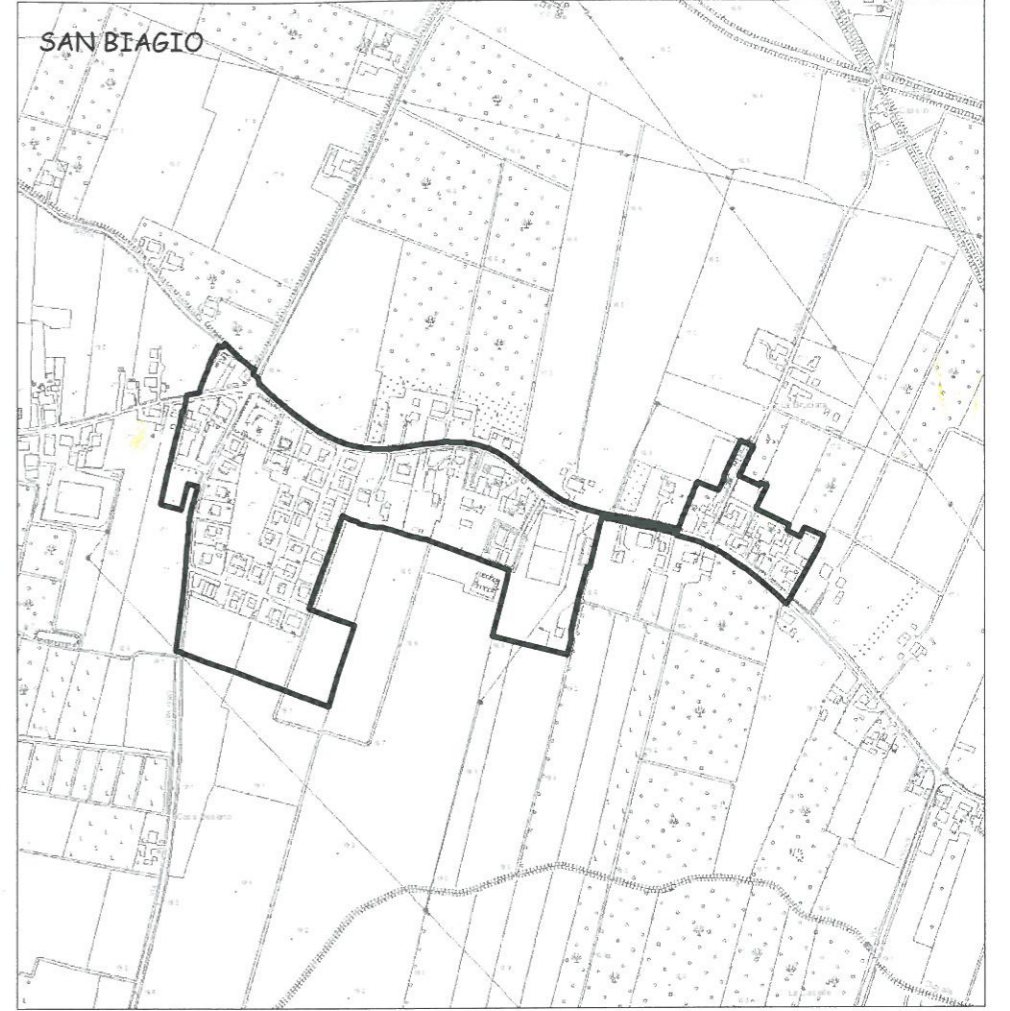
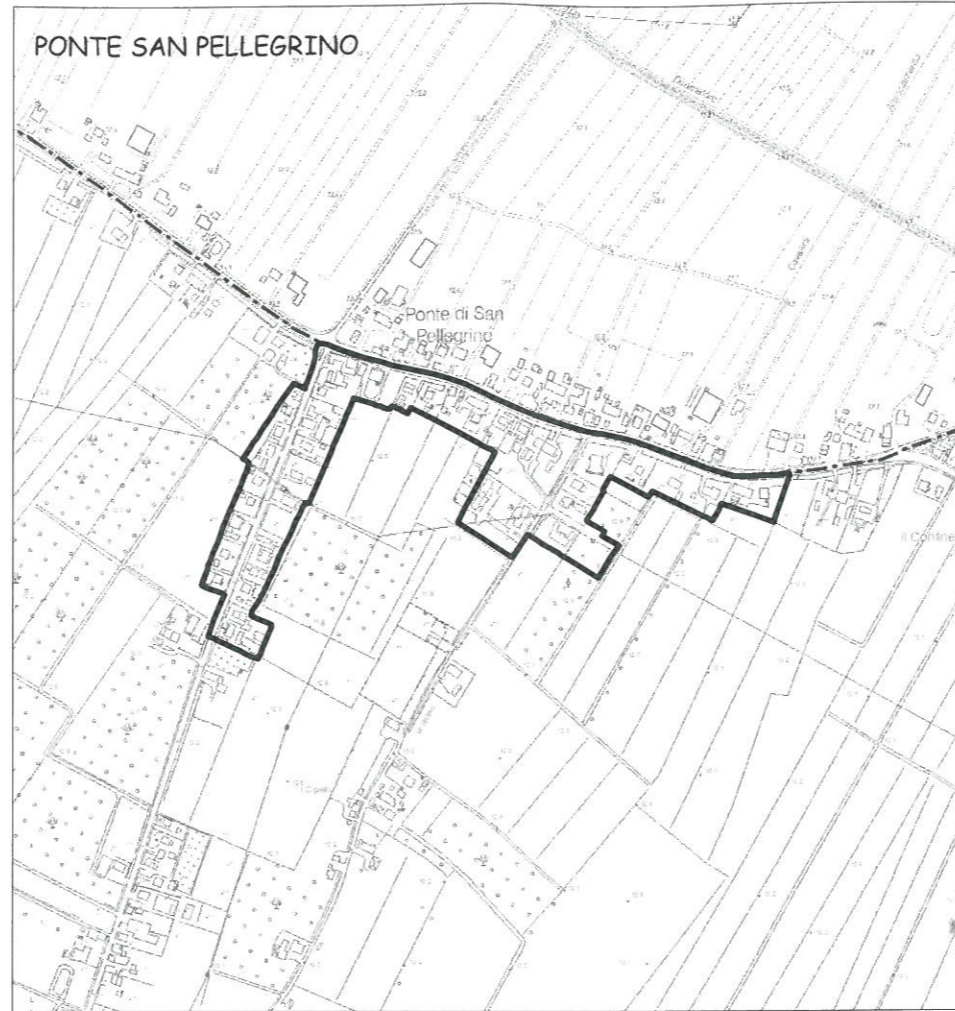
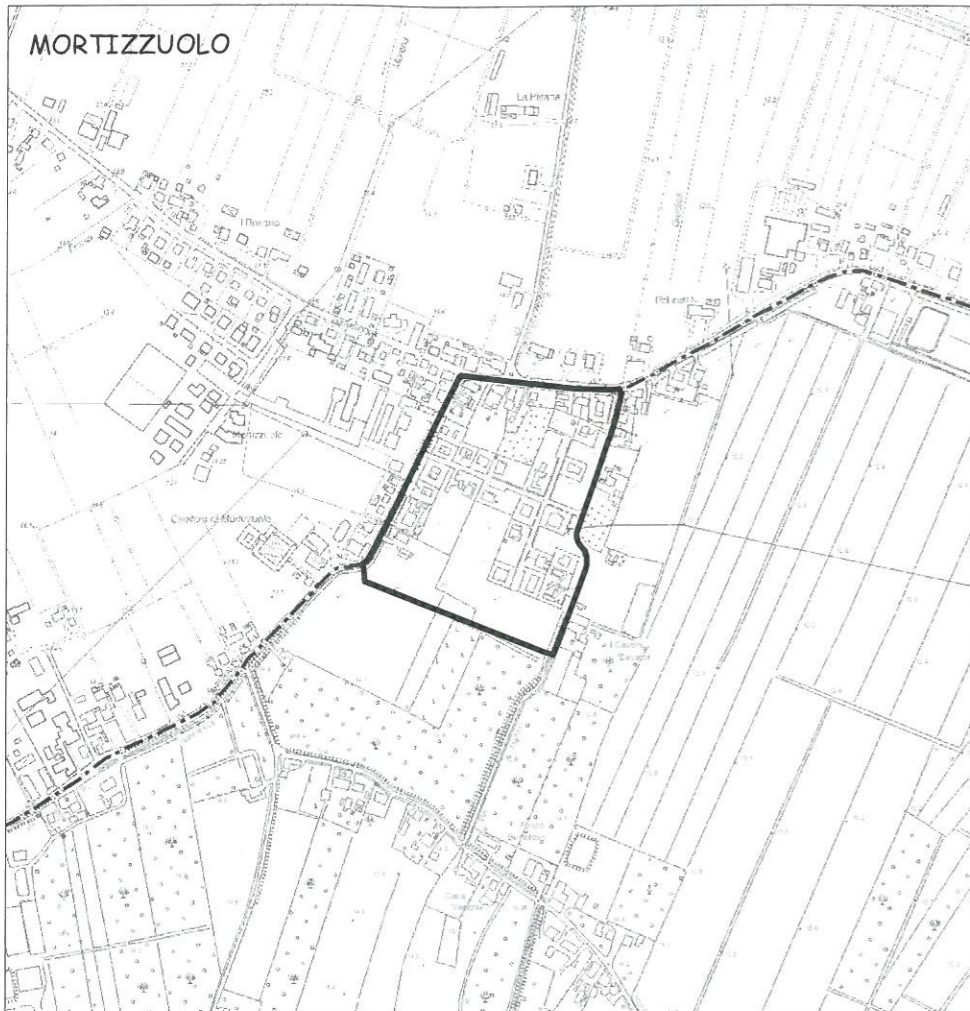
 "Perimetro dei Centri Abitati ai sensi del Nuovo Codice della Strada"

(riportato nella tavola PSC/T1 "Classificazione del territorio e sistema delle tutele" vigente), perimetrato ai sensi dell'art. 4 del Codice della Strada e della Circolare 29/12/1997 n. 6709/97 del Ministero dei Lavori Pubblici


ALLEGATO A)
DELIBERA N° 161-66
05.11.2015




IL SEGRETARIO GENERALE
Corradini Dot. Mirella



COMUNE DI SAN FELICE SUL PANARO

 "Perimetro dei Centri Abitati ai sensi del Nuovo Codice della Strada"
(riportato nella tavola PSC/T1 "Classificazione del territorio e sistema delle tutele" vigente),
perimetrato ai sensi dell'art. 4 del Codice della Strada e della Circolare 29/12/1997 n. 6709/97 del Ministero dei Lavori Pubblici

ALLEGATO A)
DELIBERA N° 161-GC
OS. M. 2005

 IL SEGRETARIO GEN.
Corradini Dott. Miraglia